



АДМИНИСТРАЦИЯ ГОРОДА ПЕРМИ
ДЕПАРТАМЕНТ ЗЕМЕЛЬНЫХ ОТНОШЕНИЙ

РЕШЕНИЕ

о размещении объектов № 878 от 16.05.2019

г. Пермь, ул. Сибирская, 15

Департамент земельных отношений администрации города Перми в соответствии с пунктом 3 статьи 39.36 Земельного кодекса Российской Федерации, Положением о порядке и условиях размещения объектов на землях или земельных участках, находящихся в государственной или муниципальной собственности, на территории Пермского края без предоставления земельных участков и установления сервитутов, утвержденным постановлением Правительства Пермского края от 22.07.2015 № 478-п

разрешает ОАО «МРСК Урала» (ИНН 6671163413, ОГРН 1056604000970, место нахождения: 620026, Свердловская область, г.Екатеринбург, ул. Мамина-Сибиряка, д. 140)

размещение объекта: ВЛ 0,4 кВ для электроснабжения поселка Новые Ляды (4500049062)»

на землях: государственная собственность на которые не разграничена
на срок бессрочно

местоположение: Пермский край, г. Пермь, Свердловский район, п. Новые Ляды

способ размещения объекта: наземный, надземный

Территория, согласно схеме, расположена в зоне с особым условием использования территорий: охранный зона объектов электросетевого хозяйства.

ОАО «МРСК Урала»:

1. Соблюдать порядок использования земельных участков, установленный постановлением Правительства Российской Федерации от 24.02.2009 № 160 «О порядке установления охранных зон объектов электросетевого хозяйства и особых условий использования земельных участков, расположенных в границах таких зон»;

2. В соответствии с пунктом 7(2) Положения о порядке и условиях размещения объектов на землях или земельных участках, находящихся в государственной или муниципальной собственности, на территории Пермского края без предоставления земельных участков и установления сервитутов, утвержденного Постановлением Правительства Пермского края от 22.07.2015 № 478-п, представить в департамент земельных отношений администрации города Перми в течение 1 месяца с момента размещения объектов материалы контрольной геодезической съемки размещенных объектов на бумажном

и электронном носителях на безвозмездной основе.


В соответствии со статьей 20¹ Закона Пермского края от 14.09.2011 № 805-ПК «О градостроительной деятельности в Пермском крае» ОАО «МРСК Урала»:

Не позднее чем за 10 рабочих дней до начала строительства и (или) реконструкции безвозмездно передает в департамент градостроительства и архитектуры администрации города Перми один экземпляр копий разделов проектной документации, предусмотренных пунктом 1 части 12 статьи 48 Градостроительного кодекса Российской Федерации;

В течение 10 рабочих дней после окончания работ по строительству, реконструкции безвозмездно передать в департамент градостроительства и архитектуры администрации города Перми схему, отображающую расположение объекта и сетей инженерно-технического обеспечения, подписанную застройщиком (техническим заказчиком), с приложением текстового и графического описания местоположения границ охранной и санитарно-защитной зоны, перечень координат характерных точек границ такой зоны.

Приложение: схема предполагаемых к использованию земель или части земельного участка на 1 л. в 1 экз.

Начальник отдела предоставления
земельных участков по работе
с юридическими лицами



Н.М. Санникова

Схема предполагаемых к использованию земель или части земельного участка

Объект: "Строительство ВЛ 0,4 кВ для электроснабжения поселка Новые Ляды (4500049062)"

Местоположение: Пермский край, г. Пермь, Свердловский район, п. Новые Ляды




Площадь земель или части земельного участка, кв.м.: 1044

Категория земель: Земли населенных пунктов

Вид разрешенного использования земельного участка:

Цель использования: под объекты инженерного оборудования Электроснабжения (Строительство ВЛ 0,4 кВ для электроснабжения поселка Новые Ляды (4500049062))

Условные обозначения:

-  предполагаемые к использованию земли
-  граница земельного участка, сведения о котором внесены в ГКН
-  1 характерные точки границы испрашиваемого земельного участка

Описание границ смежных землепользователей:

1-9, 10-11, 12-14, 18-20, 21-22, 28-30, 34-36, 36-21 - неразграниченный зем.участок

9-10, 11-12 зем.уч.с КН 59:01:5111417:89

12-12 зем.уч.с КН 59:01:5111417:88

14-15 зем.уч.с КН 59:01:5111417:77

15-18 зем.уч.с КН 59:01:5111417:76

20-1 зем.уч.с КН 59:01:5111417:90

22-28, 30-34 зем.уч.с КН 59:01:5111430:147

36-36 зем.уч.с КН 59:01:5111430:1


Координаты характерных точек МСК-59

№	X	Y
1	521590,99	2252478,29
2	521582,32	2252488,40
3	521557,87	2252565,65
4	521430,67	2252474,98
5	521420,68	2252468,88
6	521414,44	2252460,81
7	521438,98	2252477,22
8	521482,52	2252509,30
9	521494,30	2252517,33
10	521495,99	2252518,54
11	521512,28	2252530,20
12	521516,44	2252531,63
13	521555,67	2252559,21
14	521558,65	2252531,84
15	521569,37	2252514,45
16	521570,34	2252514,88
17	521577,68	2252488,38
18	521580,92	2252486,40
19	521580,68	2252484,18
20	521584,15	2252480,17
1	521590,99	2252478,29
21	2252427,15	521368,06
22	2252422,80	521362,74
23	2252420,05	521360,28
24	2252417,72	521359,31
25	2252417,26	521359,12
26	2252416,24	521357,57
27	2252414,07	521354,25
28	2252413,94	521351,75
29	2252408,31	521345,08
30	2252419,41	521333,98
31	2252421,84	521329,20
32	2252423,91	521326,66
33	2252425,86	521324,26
34	2252431,13	521319,45
35	2252429,90	521318,07
36	2252408,10	521340,41
37	2252403,29	521345,34
38	2252427,16	521371,89
21	2252427,15	521368,06

Масштаб 1:1000

Заявитель  Е.Н.Абрамова

Согласовано:

Зам.директора по кап.строительству:  О.А.Субботин